

**Majs Községi Önkormányzat Képviselő-testületének
6/2014. (VIII.29.) önkormányzati rendelete**

**a közterületek elnevezésének, valamint az elnevezésük megváltoztatására irányuló
kezdeményezés és a házszám-megállapítás szabályairól**

Majs Községi Önkormányzat Képviselő-testülete Magyarország helyi önkormányzatairól szóló 2011. évi CLXXXIX. törvény 143.§ (3) bekezdésében kapott felhatalmazás alapján, Magyarország helyi önkormányzatairól szóló 2011. évi CLXXXIX. törvény 13.§ (1) bekezdés 3. pontjában meghatározott feladatkörében eljárva a következőket rendeli el:

1. Az önkormányzati rendelet hatálya

1. §

A rendelet hatálya Majs község közigazgatási területén lévő közterületekre és ingatlanokra, valamint azok tulajdonosaira, használóira, kezelőire terjed ki.

2. Értelmező rendelkezések

2. §

A rendelet alkalmazásában:

- a) közterület: az épített környezet alakításáról és védelméről szóló 1997. évi LXXVIII. törvény 2.§ 13. pontjában meghatározott terület,
- b) közterület elnevezése: a közterület neve és közlekedési vonatkozású megnevezése,
- c) házszám: a bel- és külterületi ingatlanok közterületre megállapított sorszáma.

3. A közterületek elnevezésére, az elnevezés megváltoztatására vonatkozó szabályok

3. §

- (1) Minden közterületet el kell nevezni, kivéve a szervízutakat, a mezőgazdasági célú és a lakónépességet nem érintő dűlőutakat.
- (2) Közterületet személyről, tárgyról, állatról, növényről, földrajzi névről vagy fogalomról lehet elnevezni.
- (3) Közterületet olyan természetes személyről lehet elnevezni,
 - a) akinek közismert tevékenysége a nemzet történelmében vagy az emberiség egyetemes történelmében kiemelkedő jelentőségű volt, és személye közmegebecsülésnek örvend,
 - b) aki a tudomány, művelődés, sport vagy a társadalmi élet egyéb területein kimagaslóan jelentőset tett vagy alkotott, mely miatt emléke megőrzésre méltó;
 - c) akinek Majs község életében, történetében kiemelkedő szerepe volt, tevékenységével hozzájárult a település fejlődéséhez, hírneve öregbítéséhez.
- (4) Élő személyről közterületet elnevezni nem lehet.

4. §

- (1) A közterület nevének megállapításakor figyelemmel kell lenni a történelmi hagyományokra, a földrajzi környezetre, a nemzetiségi hagyományokra és a nyelvhelyességi követelményekre.
- (2) Az elnevezett közterület természetes folytatásaként létesülő új útszakasz, külön elnevezési eljárás nélkül, a már elnevezett közterület nevét veszi fel.
- (3) Ha egy közterület községrendezés, beépítés következtében két vagy több részre tagolódik, egységes közterületként megszűnik, az elkülönült közterületrészeknek más nevet kell adni.

5. §

- (1) A közterület elnevezését, illetve elnevezésének megváltoztatását bárki kezdeményezheti a képviselő-testülethez írásban benyújtott, indokolással ellátott javaslattal.

- (2) A képviselő-testület a közterület elnevezésének megállapítása, megváltoztatása előtt kikéri a településen működő nemzetiségi önkormányzat véleményét.
- (3) A közterület elnevezésének megváltoztatása előtt a képviselő-testület az adott közterületen lakók véleményét kikéri.
- (4) A közterület megszűnésével külön döntés nélkül a közterület neve is megszűnik.
- (5) A közterületnév megállapításáról, illetve megváltoztatásáról tájékoztatni kell a lakosságot, az illetékes járási hivatalt, az illetékes postai és ingatlan nyilvántartó szerveket, a rendőrség, a katasztrófavédelem, az országos mentőszolgálat illetékes szerveit, valamint az illetékes közműszolgáltatókat.
- (6) A település közterületeinek nevét jegyzékbe kell foglalni, és abban a változásokat folyamatosan fel kell tüntetni, a jegyzéket a rendelet melléklete tartalmazza.

4. A házszerűség rendje

6.§

- (1) A névvel ellátott közterületen a beépített és a beépítetlen építési telkeket házszerűséggel kell ellátni.
- (2) A házszerűség arab szám, továbbá – amennyiben ez szükséges – arab szám és alátöréssel a latin ábécé nagybetűje.
- (3) Teljesen vagy részben már beépített területen a házszerűség a kialakult állapotnak megfelelően történhet. A házszerűség rendjére utaló megjelölést (folyamatos, páros-páratlan) a rendelet melléklete tartalmazza közterületekre vonatkozóan.
- (4) Az újonnan kialakított vonalszerű közterületek esetében, a számszerűség irányába haladva a jobb oldalon a páratlan számokból, a bal oldalon a páros számokból kell megszakítás nélkül a házszerűséget képezni. Az ingatlanokat a magasabb rangú utca torkolatától kezdve kell számszerűsíteni.
- (5) A kizárólag egyik oldalon beépíthető közterületek telkei és a folszerűen beépített területek folyamatos számszerűsítést kapnak.
- (6) Terek esetében a házszerűség folyamatos az óramutató járásával megegyező irányú.
- (7) Amennyiben a közterületnek a nyilvántartásba vett házszerűségekkel rendelkező szakaszán telekalakítás, beépítés, vagy a házszerűségek egyéb okból történő rendezése miatt a közterület, közterületszakasz jelentős részének átszámszerűsítésére lenne szükség, – az érintett házszerűséget a (2) bekezdés szerinti alátöréssel kell megkülönböztetni.
- (8) A házszerűség folyamatosságát telekösszevonást követően is biztosítani kell, a telek megtartja az eredeti házszerűségeit.
- (9) Amennyiben az e § szerinti házszerűsítésre nincsen mód, az ingatlan helyrajzi számával kell megjelölni.

7.§

- (1) A közterületen több ingatlan azonos számszerűséggel nem jelölhető. Ha egy ingatlan több közterülettel is érintkezik, az építmény utcafronti főhomlokzata határozza meg a házszerűsítést.
- (2) A házszerűség megváltoztatására irányuló eljárás hivatalból, vagy annak a kérelmére indul, akinek a házszerűség megváltoztatásához jogos érdeke fűződik.
- (3) A már megállapított házszerűség megváltoztatására csak indokolt esetben kerülhet sor. A változtatáskor arra kell törekedni, hogy a házszerűség-változtatás minél kevesebb érintett lakcímének megváltoztatásával járjon.
- (4) Az ingatlanok házszerűségének megállapítására vonatkozó hatáskörét a képviselő-testület a polgármester hatáskörébe utalja.

5. Utcanévtáblák és házszámtáblák elhelyezése

8.§

- (1) A közterületek elnevezését tartalmazó, a tájékozódást segítő táblákat (a továbbiakban: utcanévtábla) az utca kezdetén, végén, és minden betorkolló utcánál is el kell helyezni.
- (2) Az utcanévtáblát elsősorban épületen, kerítésen, ezek hiányában külön tartószerkezeten – jól látható helyen – kell elhelyezni.
- (3) Az ingatlan tulajdonosa, kezelője vagy használója az utcanévtábla kihelyezését és az ezzel járó munkálatokat tűrni köteles.
- (4) Az új közterület elnevezését tartalmazó utcanévtáblát, valamint a közterület elnevezésének megváltoztatása után az új utcanévtáblát az erről szóló képviselő-testületi döntést követő három hónapon belül ki kell helyezni.
- (5) A közterületek elnevezésének megváltoztatását követően a régi utcanévtáblát piros színű, átlós áthúzással kell jelölni. A régi elnevezést tartalmazó utcanévtáblát a megszűnését követő két év elteltével lehet eltávolítani.

9.§

- (1) A házszámtáblát az ingatlan kerítésére, házfalára, a közterületről jól látható módon kell az ingatlan tulajdonosának elhelyeznie.
- (2) Bekerítetlen építési telek esetében a házszámtáblát a földre szúrt tartóoszlopon kell elhelyezni úgy, hogy a közterület felől jól látható legyen.

10.§


- (1) A házszámtábla beszerzéséről, kihelyezéséről, szükség szerinti cseréjéről és pótlásáról az ingatlan tulajdonosa gondoskodik.
- (2) Amennyiben az ingatlan házszáma hivatalból indult eljárás során változik meg, a házszámtáblát az ingatlan tulajdonosa részére az önkormányzat ingyenesen biztosítja.

6. Záró rendelkezések


11. §

- (1) Ez a rendelet a kihirdetést követő napon lép hatályba.
- (2) A rendelet kihirdetéséről a jegyző gondoskodik a helyben szokásos módon.

Majs, 2014. augusztus 27.


Pólya Krisztina
polgármester





Iloskityné dr. Pantyata Ágnes
jegyző

A fenti rendelet a mai napon az Önkormányzat hirdetőtábláján való kifüggesztéssel kihirdetésre került.

Majs, 2014. augusztus 29.




Iloskityné dr. Pantyata Ágnes
jegyző

Jegyzék Majs község közterületeiről

	A közterület neve	B jellege	C hatálybalépés ideje	D házszámozás jellege
1.	Ady Endre	utca	1975.01.01	folyamatos
2.	Dózsa György	utca	1975.01.01	folyamatos
3.	Ifjúság	tér	1975.01.01	folyamatos
4.	Károlyi	utca	2013.12.18	folyamatos
5.	Kossuth Lajos	utca	1975.01.01	folyamatos
6.	Matuzsa	telep	1975.01.01	
7.	Ormánypuszta		1975.01.01	
8.	Petőfi	tér	1975.01.01	folyamatos
9.	Petőfi Sándor	utca	1975.01.01	folyamatos
10.	Pincesor		1975.01.01	
11.	Pincesor Dolina		1975.01.01	
12.	Szegfű	utca	1980.12.16.	páros-páratlan
13.	Táncsics Mihály	utca	1975.01.01	folyamatos
14.	Virág	utca	1993.09.09.	páros-páratlan